



ORIENTACIJSKI KLUB
AZIMUT



SSOL1 – Milje / Muggia

Organizator:	Orientacijski klub Azimut, Gruppo Orientamento del Cai XXX Ottobre
Datum:	nedelja, 26. november 2017
Vrsta tekmovanja:	šprint (šprint slovenska orientacijska liga)
Vodja tekmovanja:	Cesare Tarabocchia, pomočnik: Klemen Kenda
Traser:	Cesare Tarabocchia
Sodnik OZS:	Eneja Osterman (OK Polaris)
Predstavniki tekmovalcev:	Matic Blaž (OK Komenda)
Zbirališče:	Ricreatorio Parrocchiale di Muggia – koordinate N45.603104, E13.769774
Karta:	Muggia/Milje (stanje: november 2017) Izdelava: Cesare Tarabocchia. Format: A4. Karte bodo tiskane na vodoodpornem papirju (tisk Rogač).
Start:	11:00 (oddaljenost 100m)
Sistem potrjevanja:	SportIdent Izposoja SI čipa je možna za 2€/dan.
Startnina	5€ otroci (do vključno M/W18), Otroška in Začetniška kategorija, 8€ ostali
Prijave	orienteeingonline.net do 20. novembra 2017, po tem roku 50% višja startnina v primeru prostih mest

Podatki o progah

SSOL1

Kategorija	Lastnosti (km/m↑/KT)
M10	1,2km / 15m / 11KT
W10	1,2km / 15m / 11KT
M12	1,5km / 30m / 13KT
W12	1,5km / 30m / 13KT
M16	2,3km / 30m / 14KT
W16	2,3km / 30m / 14KT
M18	3,3km / 40m / 17KT
W18	3,3km / 40m / 17KT
M21	4,3km / 70m / 21KT
W21	3,3km / 40m / 17KT
M35	4,3km / 70m / 21KT
W35	3,3km / 40m / 17KT
M50	3,3km / 40m / 17KT
W45	3,3km / 40m / 17KT
Beginners	1,2km / 15m / 11KT
Open	2,3km / 30m / 14KT
Kids	0,8km / 15m / 11KT

Merilo/ekvidistanca: 1:4 000, E = 2,5m

Posebni simboli: Naslednji simboli na karti niso definirani v ISSOM 2007:
● - manjše drevo (simbol manjši od simbola za drevo)

Teren: Klasično mediteransko obmorsko mesto, ozke ulice.

Dodatna opozorila: Prehodi čez glavne ceste bodo nadzirani, upoštevajte navodila redarjev. Spoštujte prometne predpise!

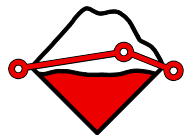
Startna procedura: startni koridor s 3 razdelki, opisi kontrolnih točk v tekmovalnem centru.

Tekmovalni čas: Maksimalni tekmovalni čas je **45 minut**.

Zaključek: Zaključek s podelitvijo je predviden **45 minut** po zadnjem startu.

Opozorilo: Udeleženci tekmujejo na lastno odgovornost!

**Za uporabo karte se najlepše zahvaljujemo društvu CAI XXX
Ottobre iz Trsta!**



ORIENTACIJSKI KLUB
AZIMUT



VII° EUROMARATHON Orienteering

1° prova SSOL 2017

Muggia, 26 novembre 2017

Il Gruppo Orientamento del Cai XXX Ottobre in collaborazione con l'Orientacijski Klub Azimut di Cerklno (Slovenia), ed il patrocino del Comune di Muggia, organizza l'8ª edizione di **Euromarathon Orienteering**, gara promozionale sprint nella città di Muggia.

La manifestazione è organizzata con il supporto locale del **Ricreatorio Parrocchia San Giovanni e Paolo** e della **Sezione CAI Di Muggia, Società Alpina delle Giulie**.

Ritrovo: ore 9 presso il [Ricreatorio Parrocchiale di Muggia](https://goo.gl/maps/xLb1tBytG6D2) – coordinate N45.603104, E13.769774, accesso da Via G.Tonello 4. Si consiglia il Parcheggio Caliterna <https://goo.gl/maps/xLb1tBytG6D2>.

Informazioni tecniche

Prima partenza: ore 11.00 . La partenza dista meno di 100m dal ritrovo.

Punzonatura: elettronica SportIdent

Tipo di gara: classica a sequenza obbligata. Alcuni percorsi prevedono un cambio carta ad 1/3 circa di gara: la seconda parte di gara sarà stampata sul retro della prima.

Carta: Muggia – aggiornamento 2017. ISSOM, Scala 1:4000, equidistanza 2,5m, formato A4.

Categorie: La gara, riconosciuta dalla Federazione Slovena quale prima prova del locale Campionato Invernale Sprint (SSOL), prevede le seguenti categorie:

Premiazioni: Primi tre classificati di ciascuna categoria.

Categoria	Lunghezza (km/m↑/KT)
M10	1,2km / 15m / 11KT
W10	1,2km / 15m / 11KT
M12	1,5km / 30m / 13KT
W12	1,5km / 30m / 13KT
M16	2,3km / 30m / 14KT
W16	2,3km / 30m / 14KT
M18	3,3km / 40m / 17KT
W18	3,3km / 40m / 17KT
M21	4,3km / 70m / 21KT
W21	3,3km / 40m / 17KT
M35	4,3km / 70m / 21KT
W35	3,3km / 40m / 17KT
M50	3,3km / 40m / 17KT
W45	3,3km / 40m / 17KT
Beginners / Esordienti	1,2km / 15m / 11KT
Open (Gruppi/Direct)	2,3km / 30m / 14KT
Kids (Bambini)	0,8km / 15m / 11KT


Iscrizioni

Le iscrizioni vanno effettuate sul sito orienteeringonline.net (20 novembre 2017)

Quote d'iscrizione :

- **Giovanili** (MW10,12,16 e 18) **5€**
- **Adulti e senior** (inclusi Direct) **8€**
- **Esordienti e Gruppi** **5€** eventuale noleggio testimone elettronico **2€**

Atleti non tesserati: È la tua prima gara? [Qui trovi un po' di informazioni](#). Chiunque voglia provare per la prima volta l'orienteering può effettuare in loco sia l'iscrizione che il tesseramento non agonistico (obbligatorio per motivi assicurativi). E' necessario esibire un certificato sportivo per l'attività non agonistica (rilasciato dal pediatra o dal medico di base D.M. 24 aprile 2013). Chi non avesse con sé il certificato può partecipare nel percorso non competitivo ludico motorio, che non prevede classifica né premiazioni.



ORIENTACIJSKI KLUB
AZIMUT



SSOL1 – Milje / Muggia

Organiser:	Orientacijski klub Azimut, Gruppo Orientamento del Cai XXX Ottobre
Date:	nedelja, 26. november 2017
Competition type:	šprint (šprint slovenska orientacijska liga)
Event director:	Cesare Tarabocchia, pomočnik: Klemen Kenda
Course planner:	Cesare Tarabocchia
OZS official:	Eneja Osterman (OK Polaris)
Jury member:	Matic Blaž (OK Komenda)
Meeting point:	Ricreatorio Parrocchiale di Muggia – coordinates N45.603104, E13.769774
Map:	Muggia/Milje (updated November 2017) Mapping: Cesare Tarabocchia. Map size: A4. Maps will be printed on waterproof paper (by Rogač).
Start:	11:00 (distance 100m)
Time-taking system:	SportIdent SI card rent is possible for 2€/day.
Start fee:	5€ kids (until including M/Ž18, Kids and Beginners), 8€ all others.
Entries:	orientteeringonline.net until 20th November 2017, after this date the start fee is 50% higher and possible in the case of vacancy.

Course data

SSOL1

Category	Properties (km/m↑/CP)
M10	1,2km / 15m / 11KT
W10	1,2km / 15m / 11KT
M12	1,5km / 30m / 13KT
W12	1,5km / 30m / 13KT
M16	2,3km / 30m / 14KT
W16	2,3km / 30m / 14KT
M18	3,3km / 40m / 17KT
W18	3,3km / 40m / 17KT
M21	4,3km / 70m / 21KT
W21	3,3km / 40m / 17KT
M35	4,3km / 70m / 21KT
W35	3,3km / 40m / 17KT
M50	3,3km / 40m / 17KT
W45	3,3km / 40m / 17KT
Beginners	1,2km / 15m / 11KT
Open	2,3km / 30m / 14KT
Kids	0,8km / 15m / 11KT

Scale/equidistance: 1:4 000, E = 2,5m

Special symbols: The following symbols are NOT according to ISSOM 2007:
● – small tree (symbol smaller than symbol for a tree)

Terrain: Classical mediterranean town, narrow streets.

Additional warnings: Main road crossings will be supervised. Follow the staff instructions. Follow traffic rules!

Start procedure: Startni corridor with 3 boxes, control description in competition center.

Running time: Maximum running time is **45 minutes**.

Prize giving: Prize giving is planned at **45 minutes** after last start.


Warning: Competitors take all responsibility for taking part in the competition!

We thank CAI XXX Ottobre from Trieste for their kind permission to use the map!

CAI XXX Ottobre and OK Azimut wish
you plenty of joy in the race!

CERKNO CUP

SEEOC - 22. - 26. 8. 2018



www.cerkno-cup.com