



SOL 3 in DP – dolge proge

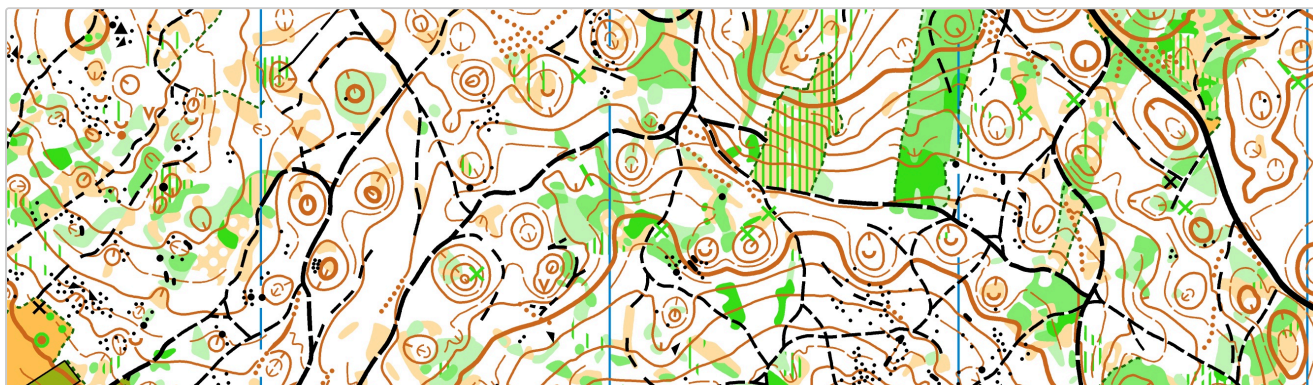
SOL 3 and National Championship – Long Distance

3. tekma Slovenske orientacijske lige in
Državno prvenstvo v dolgih progah

3rd round of Slovenian Orienteering League and National Championship in Long Distance

Nedelja, 24. maja 2026 • Dolenjske Toplice

Sunday, 24 May 2026 • Dolenjske Toplice



Organizator

Organiser

Organizator: <i>Organiser:</i>	OK Azimut
Vodja tekmovanja: <i>Event director:</i>	Matjaž Štanfel
Traser: <i>Course planner:</i>	Matjaž Štanfel
Sodnik (predstavnik OZS): <i>Controller (OZS rep.):</i>	Jaka Piltaver (OK Brežice)
Predstavnik tekmovalcev: <i>Athletes' representative:</i>	Luka Seljak (OK Komenda)

Lokacija

Location

Tekmovalni center: <i>Event centre:</i>	Tabor Mojca, Dolenjske Toplice
GPS koordinate: <i>GPS coordinates:</i>	45.75675, 15.05395
Parkiranje: <i>Parking:</i>	V bližini tekmovalnega centra <i>Near the event centre</i>

Karta

Map

Ime karte: <i>Map name:</i>	Sušica
Merilo: <i>Scale:</i>	1 : 10 000 / 1 : 5 000 (M10, Ž10, ZAC, OTROŠKA)
Ekvidistanca: <i>Contour interval:</i>	5 m
Standard:	ISOM2017
Risarja: <i>Cartographers:</i>	Mile Stevanović, István Földi
Popravki 2026: <i>Updates 2026:</i>	Matjaž Štanfel
Stanje: <i>Revision:</i>	April 2026
Format tiska: <i>Print format:</i>	A4, vodoodporni papir A4, waterproof paper

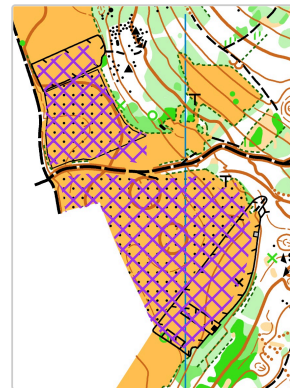
Teren

Terrain

Opis terena: <i>Terrain description:</i>	Lep kraški teren z manjšimi vzponi in raznoliko vegetacijo. Na terenu so ponekod vidne manjše poti, ki so jih utrle živali, predvsem na klancih ob robovih vrtač. Te poti niso narisane na karti. <i>Beautiful karst terrain with moderate climbs and diverse vegetation. Some animal paths are visible, especially on slopes near sinkhole edges. These paths are not drawn on the map.</i>
--	---

Prepovedano je prečkanje travnikov, označenih na karti z vijolično šrafuro (prepovedano območje)! Prepovedano območje ne bo označeno na terenu.

Crossing meadows marked with purple hatching (out-of-bounds) is forbidden! Out-of-bounds areas will not be marked on the terrain.



Start

Razdalja do starta:	850 m, 10 m vzpona
<i>Distance to start:</i>	<i>850 m, 10 m climb</i>
Razdalja cilj–center:	600 m
<i>Distance finish–centre:</i>	
Prvi start:	11:00
<i>First start:</i>	
Opisi kontrol:	Na karti in v startnem koridorju
<i>Control descriptions:</i>	<i>On the map and in the start corridor</i>

Na poti do starta in iz cilja do tekmovalnega centra se prečka prometna cesta. Prosimo tekmovalce za previdnost!

The route to the start and from the finish crosses a public road. Please be careful!

Po prihodu v cilj je obvezen izpis (read out) čipa v tekmovalnem centru!


Chip read-out at the event centre is mandatory after finishing!

Cilj in rezultati

Finish and Results

Zapora prog:	14:30
<i>Course closure:</i>	
Kontrolni sistem:	SPORTident (SI-Air+)
<i>Punching system:</i>	
Osvežitev na progi:	
<i>Refreshment on course:</i>	

Kategorija <i>Category</i>	Po km <i>At km</i>	% proge <i>% of course</i>
M21E	3,5 + 8,5	25% + 60%
M20, M35	3,0	35%
Ž21E	3,2	42%
M18, M21A, Ž20	4,5	78%
M45	1,6	24%
M55, Ž35	4,4	88%

Na karti sta označeni 2 vodni postaji s simbolom: 

2 water stations are marked on the map with the symbol above.

Uporabljene kozarce, embalažo gelov in ostale odpadke lahko odložite ob vodni postaji.

Used cups, gel packaging and other waste can be disposed of at the water station.

Predviden čas razglasitve:	14:30
<i>Prize ceremony:</i>	

Pritožbe:	V skladu s pravili OZS
<i>Complaints:</i>	<i>According to OZS rules</i>

Proge

Courses

Kategorija Category	km	Vzpon Climb	KT Controls	Kategorija Category	km	Vzpon Climb	KT Controls
M10	1,7	40	8	Ž10	1,7	40	8
M12	2,1	45	10	Ž12	2,1	45	10
M14	2,7	50	10	Ž14	2,7	50	10
M16	4,8	125	13	Ž16	3,9	95	12
M18	5,8	175	16	Ž18	4,8	125	13
M20	8,6	210	19	Ž20	5,8	175	16
M21A	5,8	175	16	Ž21A	3,9	95	12
M21B	3,9	95	12	Ž21B	3,2	55	12
M21E	14,1	450	31	Ž21E	7,7	200	17
M35	8,6	210	19	Ž35	5,0	110	15
M45	6,6	175	17	Ž45	3,9	95	12
M55	5,0	110	15	Ž55	3,2	55	12
M65	3,2	55	12	Ž65	3,2	55	12
M75	3,2	55	12	ZAČ	1,7	40	8
				ODPRTA	2,7	50	10
				OTROŠKA (s spr.)	1,7	40	8

V primeru premajhnega števila prijav si pridržujemo pravico združevanja kategorij.

In case of insufficient entries, we reserve the right to merge categories.

Dodatne informacije

Additional Information

Prijave:

Entries:

www.orienteeringonline.net (rok: torek, 19. 5. 2026)

Deadline: Tuesday, 19 May 2026

Startnina:

Entry fee:

7 € (do vključno M/Ž18), ostali 14 €; ZAČ, OTROŠKA brezplačno

7 € (up to M/W18), others 14 €; BEG, KIDS free

Prenočišče:

Accommodation:

Možno spanje v Taboru Mojca. Prosimo kontaktirajte

dpm.mojca1@siol.net

Sleeping possible at Tabor Mojca. Please contact dpm.mojca1@siol.net

WC:

V tekmovalnem centru

At the event centre

Prosimo, da vrečk od gelov in ostale embalaže ne puščate ob kontrolnih točkah ali mečete v naravo. Hvala!

Please do not leave gel packaging or other waste at control points or throw it in nature. Thank you!

Vsak tekmovalec tekmuje na lastno odgovornost in s prijavo na tekmovanje potrjuje, da se s tem strinja.

Every competitor participates at their own risk and confirms agreement by entering the competition.

Menjava karte

Map Exchange

Kategorija M21E ima menjavo karte na KT 45. Primer menjave karte v mikrolokacijah bo prikazan, kot na spodnji sliki:
 Category M21E has a map exchange at control 45. Example of map exchange in control descriptions is shown below:

15	45		▬			L.	
▷			▬			L.	

Menjava karte bo na karti prikazana, kot je razvidno iz spodnje skice:

Map exchange will be shown on the map as illustrated below:

SOL3 in DP - dolga 2026	
Course 1	1,3 km
▷	∇
1 70	●
2 71	▲

SOL3 in DP - dolga 2026	
Course 1	1,3 km
▷	▲
3 72	⊖
4 73	∪
130 m	

Karta za ogrevanje

Warm-up Map

Tekmovalkam in tekmovalcem je na voljo karta za ogrevanje, ki si jo lahko natisnete sami. Karta je objavljena na zadnji strani biltena. Start je v bližini tekmovalnega centra, cilj blizu starta. Stil risanja in trasiranje bosta podobna kot na tekmi. Na karti za ogrevanje so možne nove nenarisane traktorske poti. Kontrole bodo označene z malimi orientacijskimi zastavicami (brez SPORTidenta).

A warm-up map is available for competitors to print themselves. It is published on the last page of the bulletin. Start is near the event centre, finish near the start. Drawing style and course setting will be similar to the competition. New undrawn tractor paths are possible. Controls will be marked with small orienteering flags (without SPORTident).

Cvinger | SOL3 in DP dolga | 24.5.2026.

merilo 1:10000 | ekvidistanca 5m | stanje 05.2026.

izdelal : Ivan Nagy | © 10.2022. Lesovik, Ivan Nagy s.p. in OK Azimut | Vse pravice pridržane!

označena pot do starta 



SOL3 in DP - dolga 2026		
Proga za ogrevanje		
Srečno!	1,5 km	50 m
		
1 31		
2 32		
3 33		
4 34		
5 35		
 360 m 		